

8 Ve al final de la **Rue des Douves** y entra en el pueblo por la **Porte Saint-Martin** para ir a la **Rue du Couvent**. Observa los viñedos cerca de la **Torre del Rey**. La vid crece a través de la piedra caliza para producir uvas. Enlaza las imágenes correspondientes a las estaciones de crecimiento de la vid. ¿En qué etapa estamos hoy? Si está abierto, puedes visitar la exposición en la **Maison du Vin** al final de la **Rue des Ecoles**. Podría ayudarte.



6 2 7 4 5 1 3

- (1) En Abril los brotes se forman. (5) En Agosto las uvas maduran.
 (2) En Mayo salen las hojas. (6) En Septiembre las uvas están maduras.
 (3) En Junio aparece el racimo de uva. (7) En octubre las hojas se vuelven amarillas antes de caer.
 (4) En Julio las uvas se desarrollan.

Pregunta

Encuentre el nombre de la principal variedad de uva cultivada en Saint-Emilion.

Respuesta: EL ME **R** L O T

10 Ahora encuentra el nombre del área inscrita en la Lista del Patrimonio Mundial por la UNESCO con sus 8 pueblos.



Para ayudarte a encontrar la palabra misteriosa arriba, busca este cartel en la **plaza Pierre Meyrat** y puede ser que encuentres una pista escondida ...



Robin entiende mejor su "colina": una región donde se han cultivado viñas para hacer vino durante mucho tiempo. Los 8 pueblos de la Jurisdicción de Saint-Emilion fueron gobernados por la Jurade hace más de 800 años. Desde entonces, la naturaleza y los edificios que el hombre ha construido para vivir y producir vino, crean paisajes vivos que debemos proteger.

Si has encontrado la respuesta, Robin tiene una sorpresa para ti. Ven a buscarlo a la Oficina de Turismo. Y si lo desea, podemos enviarle las respuestas por correo electrónico. ¡Para ello, póngase en contacto con nosotros en accueil@saint-emilion-tourisme.com !

En la **Gironda**, en varios lugares turísticos, Robin le invita a hacer descubrimientos mientras se divierte. Para conocer los sitios, visite: www.gironde-tourisme.fr/sur-place/a-faire-en-famille/les-pistes-de-robin

Saint-Emilion Tourisme - Place des Créneaux - 33330 Saint-Émilion

+33 (0)5 57 55 28 28 - accueil@saint-emilion.tourisme.com - www.saint-emilion-tourisme.com



PISTE DE ROBIN

NATURALEZA

NIVEL 2

9 a 12 años

A la descubierta de los paisajes inscritos al Patrimonio Mundial de la UNESCO

¡Hola!

¡Robin está orgulloso de su « colina »! Vive aquí donde sus padres trabajan la viña y producen vino. En 1999, Robin no era nacido cuando los paisajes que conoce tan bien les fueron inscritos al Patrimonio mundial de la UNESCO. Personas de toda Francia pero también del mundo vienen aquí. ¡Robin va por la ciudad con una mirada nueva para intentar saber porque!



DESTINATION
SAINT-ÉMILION
OFFICE DE TOURISME
DU GRAND SAINT-ÉMILIONNAIS

¡Ahora es tu turno, abre un ojo! Sigue la pista de Robin, te ha dejado unas enigmas para descubrir las riquezas de los paisajes de Saint-Emilion. Tienes que encontrar la palabra misteriosa al fin del juego.

1 En Saint-Emilion, la naturaleza, como los monumentos forman juntos los paisajes, que merecen el nombre de « patrimonio ». ¡Tenemos que cuidarlos y es por eso que hoy en día los paisajes son protegidos! Tienes que ir al **campanario**, encontraras la representación de un templo. ¡Copia las letras que forman los pilares del templo!

Respuesta: U **N** E S C O



2 Va al **Claustro de los Cordeliers** por la **Rue des Girondins**. **Plaza Cap du Pont**, disfruta de la vista de la ciudad con sus dos torres. Enfrente, descubres una torre cuadrada que fue construida en el siglo XIII. Es en este **Torre del Rey** donde el ayuntamiento se reunía en la Edad Media para tomar decisiones importantes. Descubra el nombre de este ayuntamiento que gestionó la ciudad pero también los 8 pueblos de los alrededores, gracias a los números que corresponden a las letras del alfabeto:

Respuesta: J U R A D E

10 22 19 1 4 5

A la derecha, se puede ver el campanario que domina toda la ciudad y los viñedos alrededor. Se puede ver y oír desde lejos, guiando a los peregrinos a través de la ciudad. Había 5 grupos diferentes de religiosos en la ciudad para recibir a estos viajeros, incluyendo a los Cordeliers, también llamados Franciscanos. Estás justo en frente de su iglesia. Los monjes que ocupaban este monasterio producían vino y todavía lo hacen. ¿Cómo se llama este vino espumoso? (está escrito en la botella)

Respuesta: **C** R E M A N T



3 Pasa por la calle y la Porte Brunet, llegarás a la plaza Grand Vinetier. Fue a través de esta puerta que el vino y el trigo que se producían en nuestra región entraban en la ciudad. El paisaje con el valle que se abre a tu derecha tiene un nombre particular en frances. Resuelve este crucigrama para encontrarlo!

1		C	A	R	R	O	
2	H	O	R	M	I	G	A
3		M	O	L	I	N	O
4	A	B	E	J	A		
5	O	V	E	J	A		

- 1-Medio de transporte antes de los coches, tirados por caballos o por bueyes.
- 2-Soy una pequeña bestia negra con 6 patas y tengo la capacidad de cargar entre 10 y 50 veces mi propio peso.
- 3-Cuando los campos estaban plantados de trigo, podía ser de agua o de viento.
- 4-Gracias a estos pequeños insectos que vuelan, el polen pasa de flor en flor.
- 5-Si miras abajo vas a ver animales de lana blanca, como una nube.

4 Adivina el nombre del río que corre lejos del pueblo, en el valle.



Respuesta: LA D **O** R D O N A


Baja la colina por el camino de hierba de la derecha y sigue las viñas. Este sendero corre a lo largo de las antiguas murallas que protegían la ciudad. En la Edad Media, había muchos molinos a lo largo de este camino. Llegas a la **plaza Bouqueyre**, al pie del pueblo.

6 Suba por la **Rue de la Madeleine**. En la cima de la colina, llegarás a la entrada de una bodega. ¿Cual es su nombre? **A** U S O N E.


Tienes que saber que este nombre era el de un poeta del siglo IV que escribió sobre los viñedos de Saint-Emilion.

6 Como el, observa el paisaje, vea cómo está organizado. Con estas palabras presentes, componga un poema a tu vez: **MESETA - CUESTA - VALLE - RIO**


Se cavaron kilómetros de galerías en la meseta de piedra caliza, bajo la ciudad y los viñedos. Tome el callejón peatonal y únase a la **Rue des Douves** para ver la entrada de una cantera subterránea. La piedra fue extraída en forma de bloque para construir las casas. En tu opinión, ¿qué herramientas se utilizaron para cortar la piedra? Busca quién usó estas herramientas para construir las casas que ves.



Albañil



Carp*i*ntero



Can*t*ero

7 Continúe por la **Rue des Douves**. Hace más de 100 años, la gente vivía en casas subterráneas. Se pueden ver puertas y ventanas amuralladas al final de esta calle. Crecieron sus jardines al otro lado de la calle. ¿De qué otra forma llamaría a este tipo de casa?

Respuesta:

UNA CASA

TR O G L O **D** L I A



8 Ve al final de la **Rue des Douves** y entra en el pueblo por la **Porte Saint-Martin** para ir a la **Rue du Couvent**. Observa los viñedos cerca de la **Torre del Rey**. La vid crece a través de la piedra caliza para producir uvas. Enlaza las imágenes correspondientes a las estaciones de crecimiento de la vid. ¿En qué etapa estamos hoy? Si está abierto, puedes visitar la exposición en la **Maison du Vin** al final de la **Rue des Ecoles**. Podría ayudarte.



6 2 7 4 5 1 3

- (1) En Abril los brotes se forman. (5) En Agosto las uvas maduran.
 (2) En Mayo salen las hojas. (6) En Septiembre las uvas están maduras.
 (3) En Junio aparece el racimo de uva. (7) En octubre las hojas se vuelven amarillas antes de caer.
 (4) En Julio las uvas se desarrollan.

Pregunta

Encuentre el nombre de la principal variedad de uva cultivada en Saint-Emilion.

Respuesta: EL ME **R** L O T

10 Ahora encuentra el nombre del área inscrita en la Lista del Patrimonio Mundial por la UNESCO con sus 8 pueblos.



Para ayudarte a encontrar la palabra misteriosa arriba, busca este cartel en la **plaza Pierre Meyrat** y puede ser que encuentres una pista escondida ...



Robin entiende mejor su "colina": una región donde se han cultivado viñas para hacer vino durante mucho tiempo. Los 8 pueblos de la Jurisdicción de Saint-Emilion fueron gobernados por la Jurade hace más de 800 años. Desde entonces, la naturaleza y los edificios que el hombre ha construido para vivir y producir vino, crean paisajes vivos que debemos proteger.

Si has encontrado la respuesta, Robin tiene una sorpresa para ti. Ven a buscarlo a la Oficina de Turismo. Y si lo desea, podemos enviarle las respuestas por correo electrónico. ¡Para ello, póngase en contacto con nosotros en accueil@saint-emilion-tourisme.com !

En la **Gironda**, en varios lugares turísticos, Robin le invita a hacer descubrimientos mientras se divierte. Para conocer los sitios, visite: www.gironde-tourisme.fr/sur-place/a-faire-en-famille/les-pistes-de-robin

Saint-Emilion Tourisme - Place des Créneaux - 33330 Saint-Émilion

+33 (0)5 57 55 28 28 - accueil@saint-emilion.tourisme.com - www.saint-emilion-tourisme.com



PISTE DE ROBIN

NATURALEZA

NIVEL 2

9 a 12 años

A la descubierta de los paisajes inscritos al Patrimonio Mundial de la UNESCO

¡Hola!

¡Robin está orgulloso de su « colina »! Vive aquí donde sus padres trabajan la viña y producen vino. En 1999, Robin no era nacido cuando los paisajes que conoce tan bien les fueron inscritos al Patrimonio mundial de la UNESCO. Personas de toda Francia pero también del mundo vienen aquí. ¡Robin va por la ciudad con una mirada nueva para intentar saber porque!



DESTINATION
SAINT-ÉMILION
OFFICE DE TOURISME
DU GRAND SAINT-ÉMILIONNAIS

¡Ahora es tu turno, abre un ojo! Sigue la pista de Robin, te ha dejado unas enigmas para descubrir las riquezas de los paisajes de Saint-Emilion. Tienes que encontrar la palabra misteriosa al fin del juego.

1 En Saint-Emilion, la naturaleza, como los monumentos forman juntos los paisajes, que merecen el nombre de « patrimonio ». ¡Tenemos que cuidarlos y es por eso que hoy en día los paisajes son protegidos! Tienes que ir al **campanario**, encontraras la representación de un templo. ¡Copia las letras que forman los pilares del templo!

Respuesta: U **N** E S C O



2 Va al **Claustro de los Cordeliers** por la **Rue des Girondins**. **Plaza Cap du Pont**, disfruta de la vista de la ciudad con sus dos torres. Enfrente, descubres una torre cuadrada que fue construida en el siglo XIII. Es en este **Torre del Rey** donde el ayuntamiento se reunía en la Edad Media para tomar decisiones importantes. Descubra el nombre de este ayuntamiento que gestionó la ciudad pero también los 8 pueblos de los alrededores, gracias a los números que corresponden a las letras del alfabeto:

Respuesta: J U R A D E

10 22 19 1 4 5

A la derecha, se puede ver el campanario que domina toda la ciudad y los viñedos alrededor. Se puede ver y oír desde lejos, guiando a los peregrinos a través de la ciudad. Había 5 grupos diferentes de religiosos en la ciudad para recibir a estos viajeros, incluyendo a los Cordeliers, también llamados Franciscanos. Estás justo en frente de su iglesia. Los monjes que ocupaban este monasterio producían vino y todavía lo hacen. ¿Cómo se llama este vino espumoso? (está escrito en la botella)

Respuesta: **C** R E M A N T



3 Pasa por la calle y la Porte Brunet, llegarás a la plaza Grand Vinetier. Fue a través de esta puerta que el vino y el trigo que se producían en nuestra región entraban en la ciudad. El paisaje con el valle que se abre a tu derecha tiene un nombre particular en frances. Resuelve este crucigrama para encontrarlo!

1		C	A	R	R	O	
2	H	O	R	M	I	G	A
3		M	O	L	I	N	O
4	A	B	E	J	A		
5	O	V	E	J	A		

- 1-Medio de transporte antes de los coches, tirados por caballos o por bueyes.
- 2-Soy una pequeña bestia negra con 6 patas y tengo la capacidad de cargar entre 10 y 50 veces mi propio peso.
- 3-Cuando los campos estaban plantados de trigo, podía ser de agua o de viento.
- 4-Gracias a estos pequeños insectos que vuelan, el polen pasa de flor en flor.
- 5-Si miras abajo vas a ver animales de lana blanca, como una nube.

4 Adivina el nombre del río que corre lejos del pueblo, en el valle.



Respuesta: LA D **O** R D O Ñ A


Baja la colina por el camino de hierba de la derecha y sigue las viñas. Este sendero corre a lo largo de las antiguas murallas que protegían la ciudad. En la Edad Media, había muchos molinos a lo largo de este camino. Llegas a la **plaza Bouqueyre**, al pie del pueblo.

6 Suba por la **Rue de la Madeleine**. En la cima de la colina, llegarás a la entrada de una bodega. ¿Cual es su nombre? **A** U S O N E.


Tienes que saber que este nombre era el de un poeta del siglo IV que escribió sobre los viñedos de Saint-Emilion.

6 Como el, observa el paisaje, vea cómo está organizado. Con estas palabras presentes, componga un poema a tu vez: **MESETA - CUESTA - VALLE - RIO**

Se cavaron kilómetros de galerías en la meseta de piedra caliza, bajo la ciudad y los viñedos. Tome el callejón peatonal y únase a la **Rue des Douves** para ver la entrada de una cantera subterránea. La piedra fue extraída en forma de bloque para construir las casas. En tu opinión, ¿qué herramientas se utilizaron para cortar la piedra? Busca quién usó estas herramientas para construir las casas que ves.



Albañil



Carp*i*ntero



Can*t*ero

7 Continúe por la **Rue des Douves**. Hace más de 100 años, la gente vivía en casas subterráneas. Se pueden ver puertas y ventanas amuralladas al final de esta calle. Crecieron sus jardines al otro lado de la calle. ¿De qué otra forma llamaría a este tipo de casa?

Respuesta:

UNA CASA

TR O G L O **D** L I A



9 Ve al final de la **Rue des Douves** y entra en el pueblo por la **Porte Saint-Martin** para ir a la **Rue du Couvent**. Observa los viñedos cerca de la **Torre del Rey**. La vid crece a través de la piedra caliza para producir uvas. Enlaza las imágenes correspondientes a las estaciones de crecimiento de la vid. ¿En qué etapa estamos hoy? Si está abierto, puedes visitar la exposición en la Maison du Vin al final de la **Rue des Ecoles**. Podría ayudarte.



Aparecen los brotes. Luego es el turno de las hojas y las flores que darán pequeños racimos. Este es la ... PRIMAVERA.

Los racimos se hacen más grandes y cambian de color. Esto es el ... VERANO.

Las uvas están maduras: se recogen durante la cosecha. Entonces la vid vuelve a dormir y las hojas caen. Esto es el ... OTOÑO.

La vid "duerme". Es hora de podar. Esto es el ... INVIERNO.

10 Ahora encuentra el nombre del área inscrita en la Lista del Patrimonio Mundial por la UNESCO con sus 8 pueblos.



Para ayudarte a encontrar la palabra misteriosa arriba, busca este cartel en la **plaza Pierre Meyrat** y puede ser que encuentres una pista escondida ...



Robin entiende mejor su "colina": una región donde se han cultivado viñas para hacer vino durante mucho tiempo. Los 8 pueblos de la Jurisdicción de Saint-Emilion fueron gobernados por la Jurade hace más de 800 años. Desde entonces, la naturaleza y los edificios que el hombre ha construido para vivir y producir vino, crean paisajes vivos que debemos proteger.

Si has encontrado la respuesta, Robin tiene una sorpresa para ti. Ven a buscarlo a la Oficina de Turismo. Y si lo desea, podemos enviarle las respuestas por correo electrónico. ¡Para ello, póngase en contacto con nosotros en accueil@saint-emilion-tourisme.com !

En la Gironde, en varios lugares turísticos, Robin le invita a hacer descubrimientos mientras se divierte. Para conocer los sitios, visite: www.gironde-tourisme.fr/sur-place/a-faire-en-famille/les-pistes-de-robin

Saint-Emilion Tourisme - Place des Créneaux - 33330 Saint-Émilion

+33 (0)5 57 55 28 28 - accueil@saint-emilion.tourisme.com - www.saint-emilion-tourisme.com



PISTE DE ROBIN

NATURALEZA

NIVEL 1
5 a 8 años

A la descubierta de los paisajes inscritos al Patrimonio Mundial de la UNESCO

¡Hola!

¡Robin está orgulloso de su « colina »! Vive aquí dónde sus padres trabajan la viña y producen vino. En 1999, Robin no era nacido cuando los paisajes que conoce tan bien les fueron inscritos al Patrimonio mundial de la UNESCO. Personas de toda Francia pero también del mundo vienen aquí. ¡Robin va por la ciudad con una mirada nueva para intentar saber porque!



DESTINATION
SAINT-ÉMILION
OFFICE DE TOURISME
DU GRAND SAINT-ÉMILIONNAIS

¡Ahora es tu turno, abre un ojo! Sigue la pista de Robin, te ha dejado unas enigmas para descubrir las riquezas de los paisajes de Saint-Emilion. Tienes que encontrar la palabra misteriosa al fin del juego.

1 En Saint-Emilion, la naturaleza, como los monumentos forman juntos los paisajes, que merecen el nombre de « patrimonio ». ¡Tenemos que cuidarlos y es por eso que hoy en día los paisajes son protegidos! Tienes que ir al campanario, encontraras la representación de un templo. ¡Encuentra la letra que falta!



Respuesta:

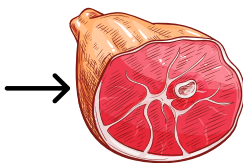


2 Va al Claustro de los Cordeliers por la Rue des Girondins. Place Cap du Pont, disfruta de la vista sobre la ciudad con sus dos torres. Enfrente, descubres una torre cuadrada que fue construida en el siglo XIII. Es en esta Torre del Rey que el consejo municipal se reunía en la Edad Media para tomar decisiones importantes. Tienes que encontrar la primera letra para descubrir su nombre:

Respuesta:

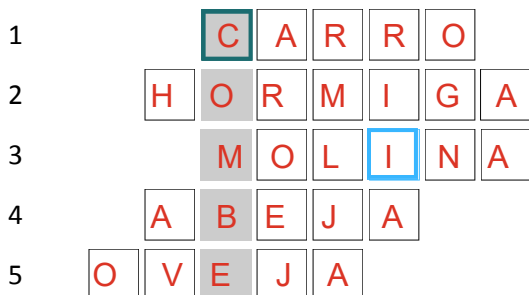
LA J URADE

Es la primera letra de lo que puedes poner en tu sándwich.



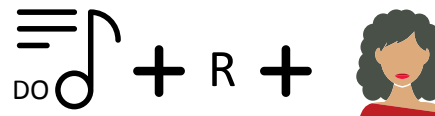
A la derecha, puedes ver el campanario que domina toda la ciudad y las viñas alrededor. Se ve y se oye de lejos, guiando a los peregrinos por la ciudad. Hemos tenidos 5 grupos religiosos diferentes en la ciudad para acoger estos viajeros. Detras de ti vas a encontrar el apodo dado a los franciscanos que rezaban en la iglesia que puedes ver.

3 Los monjes que ocupaban este monasterio cultivaban también. Pasa por la calle y la Porte Brunet, llegarás a la plaza Grand Vinetier. Fue a través de esta puerta que el vino y el trigo que se producían en nuestra región entraban en la ciudad. El paisaje con el valle que se abre a tu derecha tiene un nombre particular en frances. Resuelve este crucigrama para encontrarlo!



- 1-Medio de transporte antes de los coches, tirados por caballos o por bueyes.
- 2-Soy una pequeña bestia negra con 6 patas y tengo la capacidad de cargar entre 10 y 50 veces mi propio peso.
- 3-Cuando los campos estaban plantados de trigo, podía ser de agua o de viento.
- 4-Gracias a estos pequeños insectos que vuelan, el polen pasa de flor en flor.
- 5-Si miras abajo vas a ver animales de lana blanca, como una nube.

4 Adivina el nombre del río que corre lejos del pueblo, en el valle.



Respuesta: LA DO R DOGNE

Baja la colina por el camino de hierba de la derecha y sigue las viñas. Este sendero corre a lo largo de las antiguas murallas que protegían la ciudad. En la Edad Media, había muchos molinos a lo largo de este camino. ¡Dibuja uno! Llegas a la plaza Bouqueyre, al pie del pueblo.



5 Suba por la Rue de la Madeleine. En la cima de la colina, llegarás a la entrada de una bodega. ¿Cómo se llama?

Respuesta: A U S O N E

6 Originalmente, es el nombre de un poeta del siglo IV que escribió sobre los viñedos de Saint-Emilion. Observe el paisaje, vea cómo está organizado. Con las palabras presentes, componga un poema a tu vez:

MESETA - CUESTA - VALLE - RIO

En una hermosa mañana de verano, dejo el VALLE.

Pasando cerca del RIO donde los barcos están amarrados.

Estoy en camino de la CUESTA.

Para recoger hermosas uvas maduras allí arriba en de la MESETA.

7 Se excavaron kilómetros de galerías en la meseta, bajo la ciudad y los viñedos. Tome el callejón peatonal y únase a la Rue des Douves para ver la entrada de una cantera subterránea. Esta piedra amarilla fue extraída en forma de bloques para construir las casas. Esta roca se llama : C A L I Z A



8 Mira esta vieja foto de la Rue des Douves. Hace más de 100 años, la gente vivía en casas TROGLODITAS, que significa "excavado en la roca". ¿Qué tenían delante de sus casas? Compara esta imagen con lo que ves hoy.

Respuesta:

UN J A R D I N

